



«СОГЛАСОВАН»  
Председатель Комитета образования  
администрации Бокситогорского  
муниципального района  
Ленинградской области

«  » 2016  
М.М. Смирнова

«СОГЛАСОВАН»  
Начальник ОГИБДД ОВД по  
Бокситогорскому району  
Ленинградской области

« 01 » 09 » 2016  
  
В.Н. Логинов

«УТВЕРЖДЕН»  
Заведующий МБДОУ «Детский сад №5  
комбинированного вида  
г. Бокситогорска»»  
Приказ № 65 от 09.08.2016

 И.В. Сенофونتова



## ПАСПОРТ

дорожной безопасности образовательного учреждения  
Муниципального бюджетного дошкольного образовательного учреждения  
«Детский сад №5 комбинированного вида города Бокситогорска»  
(наименование образовательного учреждения)

## Общие сведения

Муниципальное бюджетное дошкольное образовательное учреждение  
«Детский сад №5 комбинированного вида города Бокситогорска»

Юридический адрес: 187650, Ленинградская область, г. Бокситогорск,  
ул. Metallургов, д.10

Фактический адрес: 187650, Ленинградская область, г. Бокситогорск,  
ул. Metallургов, д.10

Руководитель образовательной организации:

Заведующий (руководитель) Ксенофонтова Ирина Владимировна  
(8-813-66)27219

Заместитель заведующего  
по УВР

Смирнова Ирина Борисовна  
(8-813-66)27219

Ответственные работники  
муниципального органа  
образования

главный специалист КО АБМР ЛО  
Петрова Татьяна Львовна  
(8-813-66)24837

Ответственные от  
Госавтоинспекции

Инспектор ОДПС ГИБДД  
Качалова Елена Алексеевна  
(8-813-66)210-20

Ответственные работники  
за мероприятия по профилактике  
детского травматизма

заместитель заведующего по УВР  
Смирнова Ирина Борисовна  
(8-13-66)27219

Руководитель или ответственный  
работник дорожно-эксплуатационной  
организации, осуществляющей  
содержание улично-дорожной  
сети (УДС)\*

---

\* Дорожно-эксплуатационные организации, осуществляющие содержание УДС и ТСОДД, несут ответственность в соответствии с законодательством Российской Федерации (Федеральный закон «О

Руководитель или ответственный  
работник дорожно-эксплуатационной  
организации, осуществляющей  
содержание технических средств  
организации дорожного  
движения (ТСОДД)\*

\_\_\_\_\_ (фамилия, имя, отчество)

\_\_\_\_\_ (телефон)

Количество обучающихся: **230**

Наличие уголка по БДД: имеется (во всех дошкольных группах с 3-7 лет)  
(если имеется, указать место расположения)

Наличие класса по БДД: не имеется  
(если имеется, указать место расположения)

Наличие автогородка (площадки) по БДД: нет

Наличие автобуса в образовательной организации: нет  
(при наличии автобуса)

Владелец автобуса нет  
(образовательное учреждение, муниципальное образование и др.)

Время занятий в образовательной организации:

с 7.00 – 19.00 – 2 группы

с 7.00 – 17.00 – 9 групп

Телефоны оперативных служб:

МЧС (пожарная часть) - 01

Дежурная часть полиции – 02, 213-02, 213-21

ГИБДД – 2-15-45, 210-20

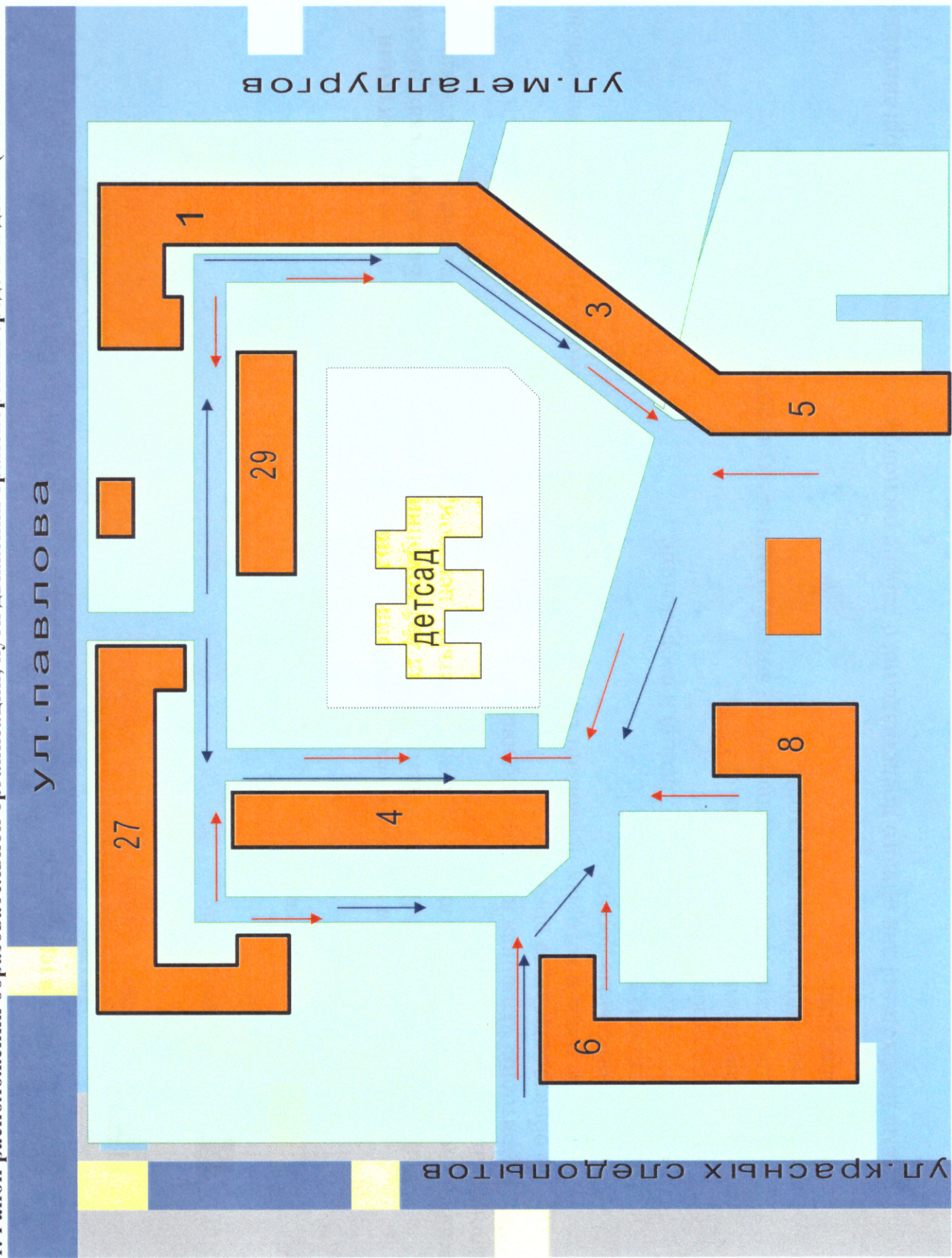
## Содержание

### I. План-схемы образовательной организации.

1. Район расположения образовательной организации, пути движения транспортных средств и детей (обучающихся, воспитанников).

2. Пути движения транспортных средств к местам разгрузки/погрузки и рекомендуемые безопасные пути передвижения детей по территории образовательной организации.

1. План-схема образовательной организации  
1. Район расположения образовательной организации, пути движения транспортных средств и детей (воспитанников)





 - жилая застройка;

 - движение детей в (из) образовательного учреждения

 - дворовая территория;

 - движение транспортных средств.

 - тротуар;

 - проезжая часть;

 - пешеходный переход

### **Пояснения к плану - схеме района расположения образовательной организации**

Район расположения МБДОУ «Детский сад №5 комбинированного вида г. Бокситогорска» определяется группой жилых домов, зданий и улично-дорожной сетью, центром, которого является непосредственно образовательная организация;

Территория, указанная на схеме, включает:

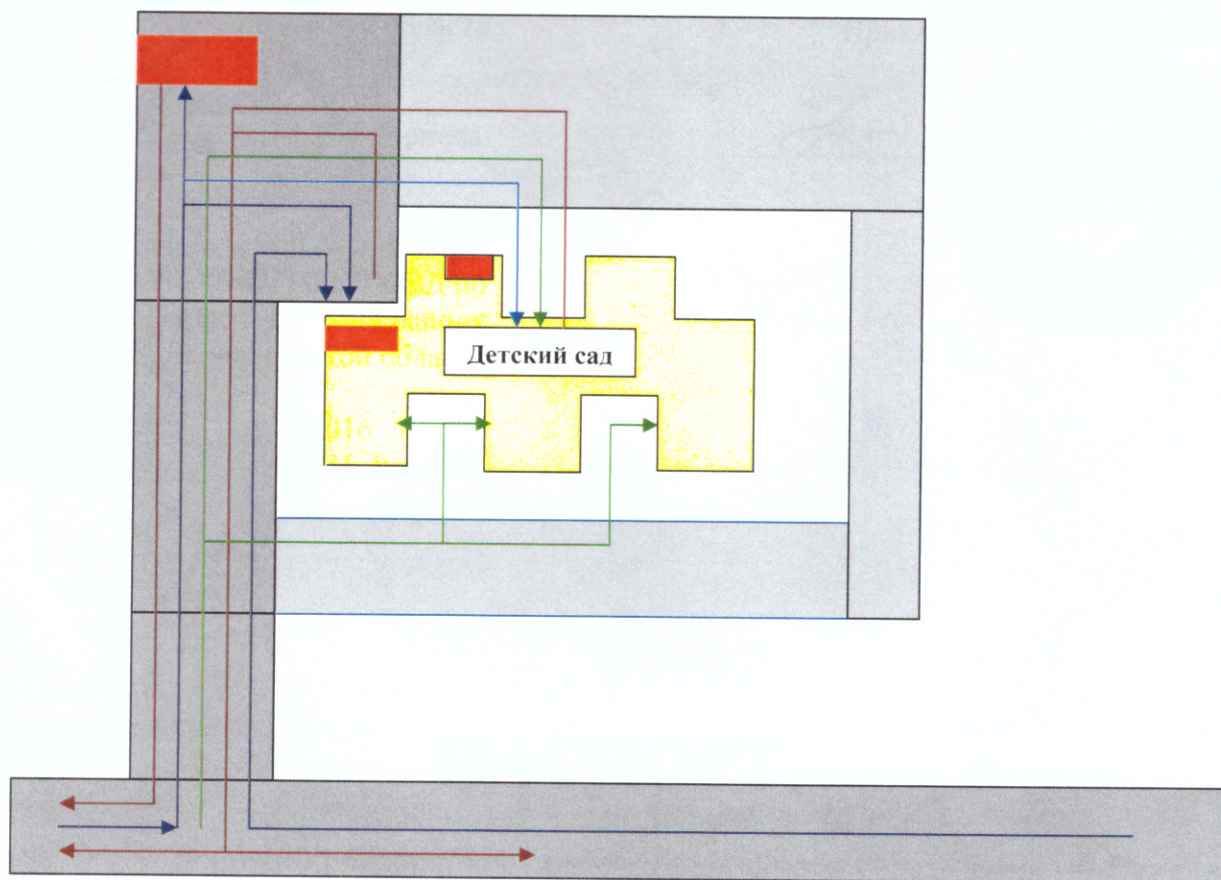
- образовательную организацию;
- жилые дома, в которых проживает большая часть детей (воспитанников) данной образовательной организации;
- автомобильные дороги.

На схеме обозначены:

- расположение жилых домов, зданий и сооружений;
- сеть автомобильных дорог;
- пути движения транспортных средств;
- пути движения детей (воспитанников) в/из образовательную организацию;
- уличные пешеходные переходы;
- названия улиц.

Схема необходима для общего представления о районе расположения образовательной организации.

## 2. Пути движения транспортных средств к местам разгрузки/погрузки и рекомендуемые безопасные пути передвижения детей по территории образовательной организации



—> Въезд грузовых транспортных средств на территорию ДОУ

—> Выезд грузовых транспортных средств по территории ДОУ

—> Движение детей и родителей на территории ДОУ

■ Место разгрузки и погрузки

### Пояснения к схеме пути движения транспортных средств к местам разгрузки/погрузки и рекомендуемые безопасные пути передвижения детей по территории образовательного учреждения

На схеме указывается примерная траектория движения транспортных средств на территории образовательного учреждения, в том числе места погрузки/разгрузки. В целях обеспечения безопасного движения детей по территории образовательного учреждения необходимо обеспечить тротуарными дорожками пути движения детей.